








ZONE STABILI SUSCETTIBILI DI AMPLIFICAZIONI LOCALI

-  Substrato carbonatico fratturato e alterato
-  Zona 1 - Substrato Carbonatico
-  Zona 2 - Formazione del Saraceno
-  Zona 3 - Formazione del Bifurto
-  Zona 4 - Breccie di Sapri, Alluvioni antiche e depositi marini terrazzati
-  Zona 5 - Alluvioni recenti ed attuali, depositi di spiaggia e di transizione
-  Zona 6 - Rilevato ferroviario

Città di Sapri
 Provincia di Salerno
 Regione Campania

PIANO URBANISTICO COMUNALE
 L.R. 16/2004 - L.R. 13/2008

CARTA DELLA MICROZONAZIONE SISMICA
(art. 12 L.R. n.9/1983)
 CARTA DELLE MICROZONE OMOGENEE IN PROSPETTIVA SISMICA
(Indirizzi e Criteri della Protezione Civile, Standard di Rappresentazione e archiviazione Informatica versione 4.0b)

ELABORATO

Approvazioni:



Geologo
Giuseppe Romanzi

Collaboratore
Geol. Domenico Agriello

Dicembre 2016 scala 1:5000






ZONE DI INSTABILITA'

Zone di attenzione per instabilità di versante

-  Zona 1
-  Zona 2
-  Zona 3
-  Zona 4
-  Zona 5

Zone di attenzione per liquefazione

-  Zona 5

-  Limite_PUC
-  Faglia diretta
-  Sovrascorrimento
-  Faglia diretta presunta o sepolta
-  Sovrascorrimento presunto o sepolto

